

Voyage d'étude à Chinon du 17 au 19 mai 2008

mise à jour du 4 avril

Enseignants :

École Spéciale d'Architecture : Michel Denès, Hubert Lempereur

Université de Paris I : Jean-François Cabestan

Samedi 17 mai

RDV 14h00 au pont, quai de l'Île Sonnante (rive du faubourg Saint-Jacques).

Séance de dessin 1 :

> La silhouette de la ville et du château depuis les rives de la Vienne

Sur un même format A3 : la silhouette en vue géométrale (le « skyline ») et une vue perspective correspondante

Séance de dessin 2 :

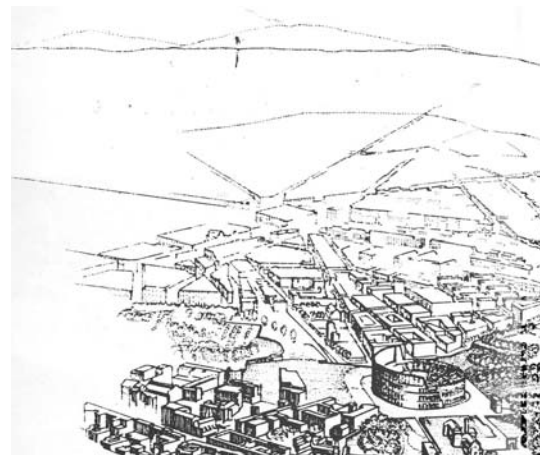
> La ville dans le territoire depuis les terrasses du château

Rendre compte de l'étendue, de la structuration du paysage urbain (géographie, topographie, tracés, quartiers, éléments remarquables) : une vue panoramique et / ou un essai de perspective cavalière

Soirée libre



Chinon...



Perspective à vol d'oiseau : Gregotti à Rome

Samedi 18 mai

RDV 9h30

> Relevé et analyse de la rue du faubourg Saint-Jacques

Sur 2 formats A3 : relevés géométraux de 2 façades de maisons à boutique en vis-à-vis de la rue, profils depuis l'axe de la voie jusqu'au faitage, amorce du plan avec repérage de la mitoyenneté, de l'accès, des travées et des éventuelles boutiques.

Les dessins seront réalisés à main levée, en proportion, à même échelle (1/50^e : la largeur de la parcelle vous sera donnée, la hauteur sous égout de toiture sera mesurée au lasermètre).

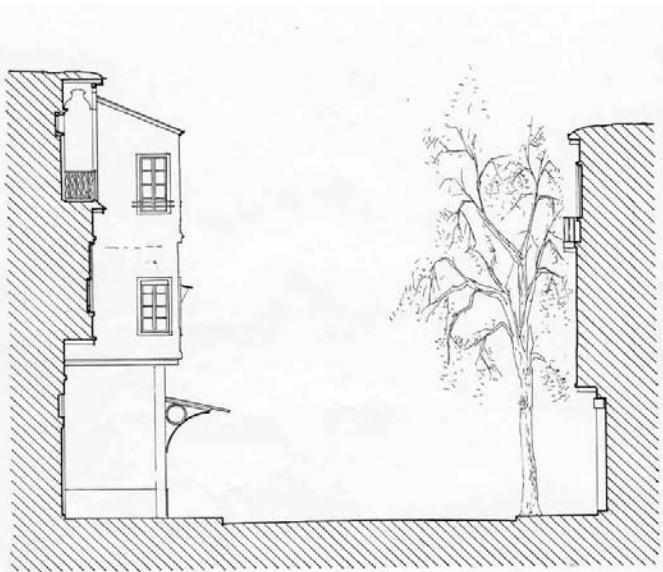
Pique-nique dans les pâtures sur l'île... (prévoir son « manger »)

Après-midi

Poursuite des dessins du matin. Dans les marges, ou sur un autre format, on isolera des détails constructifs et ornementaux significatifs (lucarnes, descentes d'eaux pluviales et traitement de la mitoyenneté, boutiques, modénatures en tuffeau).

Établissement d'un schéma "typologique" des bâtiments relevés.

Soirée libre



Profil ponctuel et récolement de relevés de façade de la rue du faubourg de Chaghour à Damas, Ecole d'architecture de Versailles, 1995



Maison à boutique du quartier St Jacques à Chinon



Lundi 19 mai

RDV 10h00 :

> Promenade et dessins quai Jeanne d'Arc

Promenade urbaine : l'urbanisation tardive des quais, les coutures avec le bâti antérieur, la place Jeanne d'Arc

Réalisation de planches avec annotations, croquis minutes et et dessins libres.

Déjeuner libre

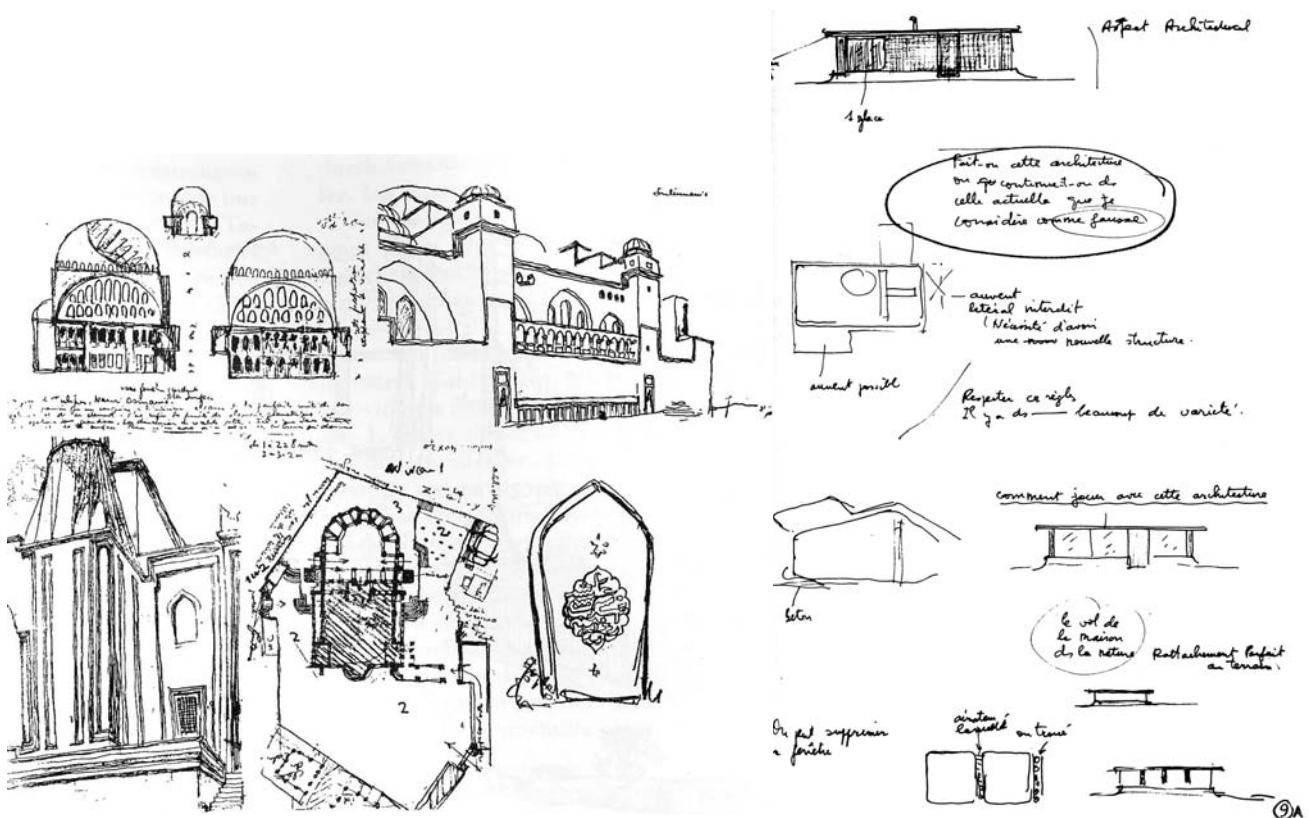
Après-midi

RDV 13h30 :

> Visites et dessins dans l'ensemble Saint-Mexme

Visite commentée de l'église et /ou du lycée

Réalisation de planches avec annotations, croquis minutes et dessins libres.



Et après ...

Mise en commun des dessins, au même format, en ligne sur "picasa" ou équivalent (accès restreint aux participants du séjour).

Reconstitution par les organisateurs + volontaires de l'élévation d'ensemble de la rue du faubourg Saint-Jacques.

Mise en forme par les organisateurs + volontaires d'une plaquette et d'une exposition...